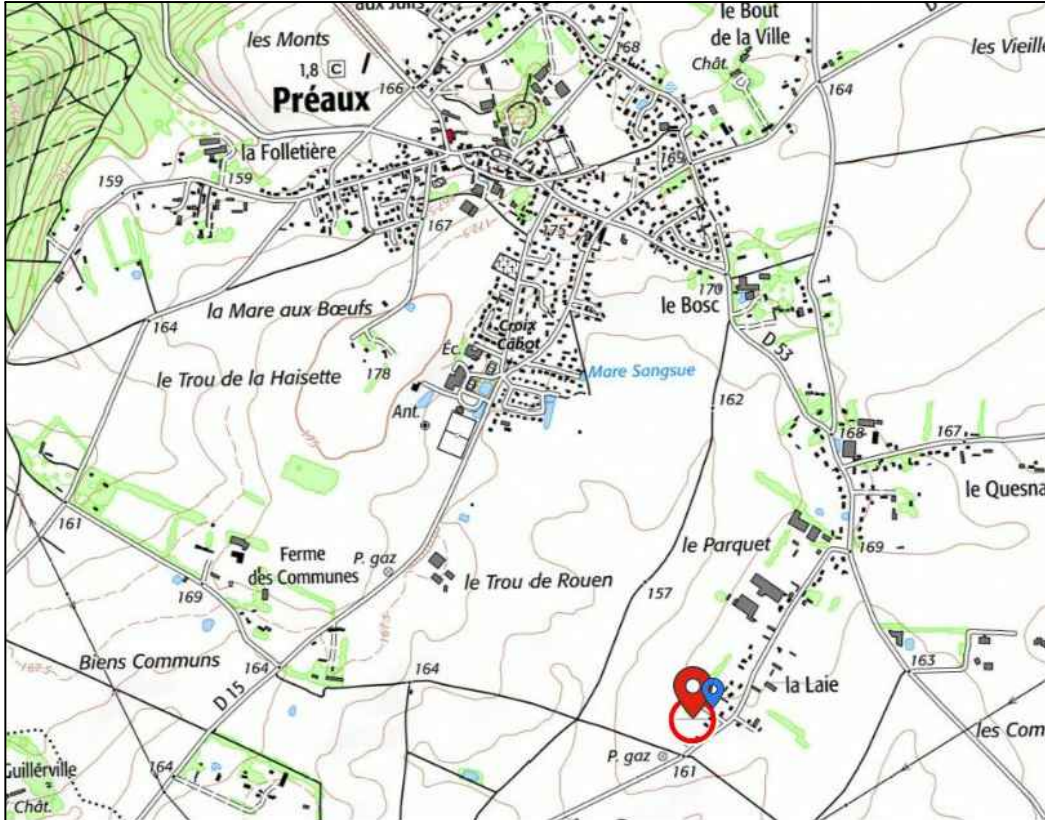


## DOCUMENT PROVISOIRE Lot n°4

### PLAN DE SITUATION



### PLAN D'ENSEMBLE



# DOCUMENT PROVISOIRE Lot n°4

GE360 GEOMETRES-EXPERTS - 1042 Rue Augustin Fresnel  
76230 BOIS GUILLAUME TEL : 02-35-70-54-60 FAX : 02-35-15-28-45  
E-MAIL : [geometres@ge360.fr](mailto:geometres@ge360.fr)

PREAUX -76-  
Rue de la Laie

ALTEAME  
25033



Les cotes de niveaux, la position des réseaux et des branchements sont données à titre indicatif et pourront être modifiées au cours des travaux

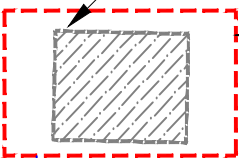













Seul les plans de vente définitifs auront valeur juridique.

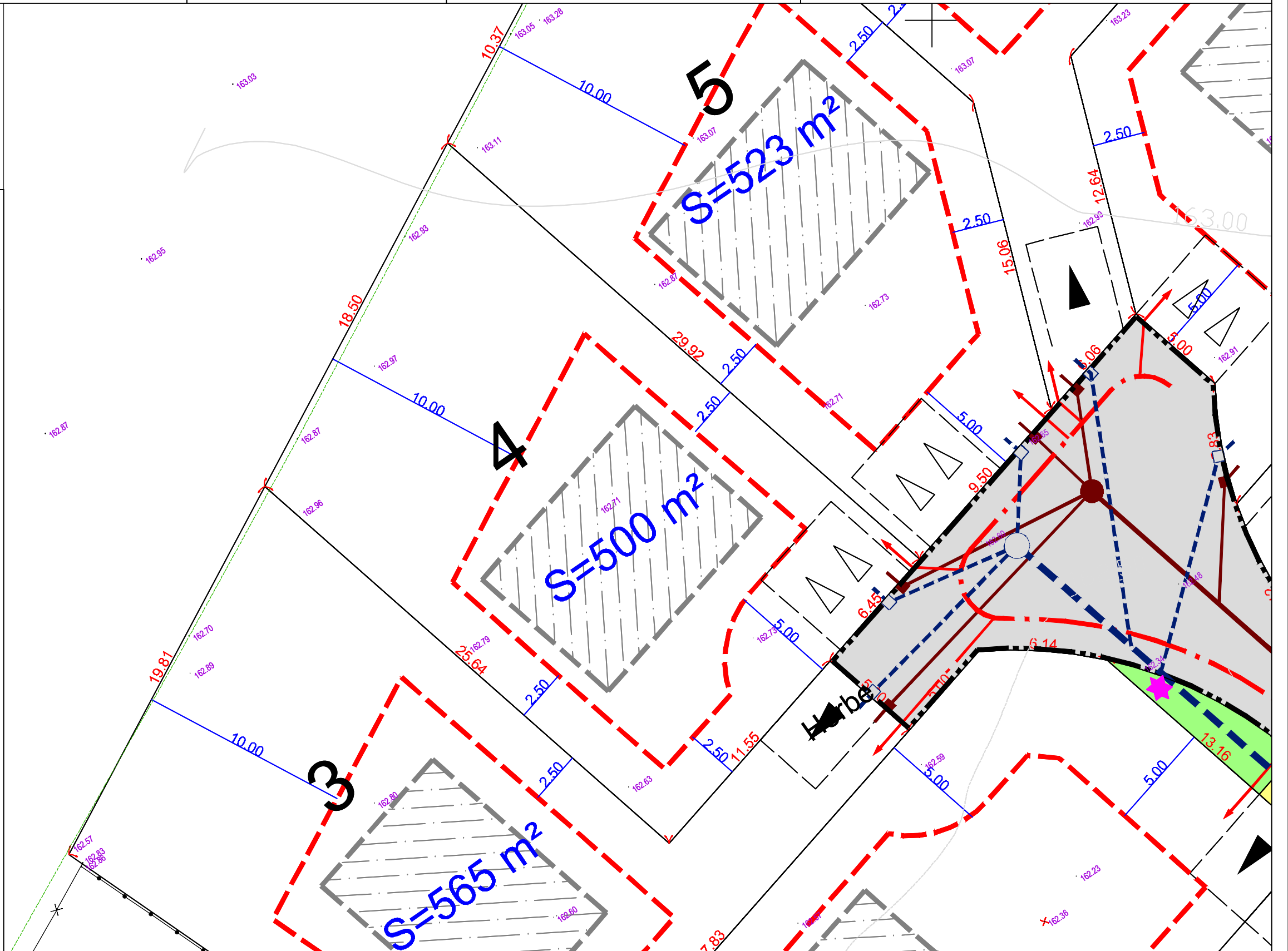
Février 2023



**altéame**  
TERRAINS À VIVRE

## LEGENDE

-  Position indicative de la construction
-  Limite de zone constructible
-  3.00 Distance minimale d'implantation par rapport à la limite
-  Position de l'entrée charretière obligatoire
-  Position de l'entrée charretière indicative
-  Branchement réseaux divers
-  Candélabres
-  Branchement EP
-  Branchement EU
-  Espace vert
-  Béton
-  Enrobé
-  Accès interdit
-  Poteaux Incendie



Les surfaces indiquées ne seront définitives qu'après bornage des lots

Echelle 1/200